



16
circuits
randonnée



Itinéraires



Infos



Curiosités

NATURE ACTIVE

OFFICE DE TOURISME
DU Val
Marnaysien

Les Monts
de Gy
COMMUNAUTÉ DE COMMUNES

DESTINATION VALLÉE DE L'OGNON - BOURGOGNE-FRANCHE-COMTÉ



SOMMAIRE ITINÉRAIRES RANDOS

VAL MARNAYSIEN



- 1 La Balade Marnaysienne 14 km
- 2 Les Bois de Brussey 10 km
- 3 Le Tour de Burgille 7,5 km
- 4 Le Bois Joly 7 km
- 5 Les Trois Villages 12 km
- 6 Les Bugnoz 13 km
- 7 Les Lavois et Fontaines 12,5 km
- 8 Le Bois des Fouchères 15 km
- 9 Le Tour des Rompeux 12 km
- 10 La Ligne des Escargots 11 km

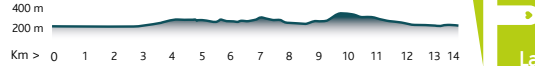
MONTS DE GY



- 11 Circuit de Bellevue 10 km
- 12 Le sentier de Fontenelay 15 km
- 13 Circuit des pelouses 12 km
- 14 Circuit du chêne béni 8 km
- 15 Circuit de la Baume Noire 14,5 km
- 16 Circuit de la Dame de Piparon 5 km



LA BALADE MARNAYSIENNE



▶ Itinéraire

Laissez Marnay, jolie Cité de Caractère, derrière vous et empruntez le chemin qui longe la rivière Ognon. Après avoir contourné le magasin Fassenet Matériaux, suivez le chemin jusqu'au terrain de motocross où un magnifique point de vue s'offre à vous. Traversez le Bois des Plantes puis le Hameau des Brosses pour alors gravir la colline du Bois des Prêtres. Suivez le chemin de Saint-Jacques-de-Compostelle et le sentier pédestre Les Bois de Brussey pour rejoindre Marnay. Avant d'arriver au centre-ville, profitez de l'ambiance apaisante du Bois de la Lisa et du Ruisseau des Douis.



- Départ Marnay
Lieu-dit Le Paquey
- Difficulté moyen
- Durée 4 h
- Distance 14 km



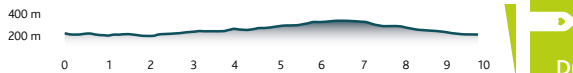
À savoir ◀

Sur les bords de la basse Vallée de l'Ognon, Marnay dévoile ses charmes discrets et pittoresques au fil de ses rues, traves, ponts et canaux. Cette Station Verte et Cité de Caractère de Bourgogne-Franche-Comté, chargée d'histoire, se caractérise notamment par un riche passé viticole. Le Château de Marnay a vu se succéder six grandes familles seigneuriales et l'ancien Hôtel de Santans, aujourd'hui Hôtel de Ville, est incontestablement un des édifices incontournables.





LES BOIS DE BRUSSEY



▶ Itinéraire

Du parking de la Maison de la Nature, prenez la Rue du Moulin sur votre gauche pour rejoindre le village. Une fois dans la Rue de Marnay, prenez à droite puis à environ 110 m, montez la Rue des Douces Terres sur votre gauche. La balade vous conduit dans le Bois de Brussey où 2 autres sentiers, celui du chemin de Saint-Jacques-de-Compostelle et le sentier VTT Le Mont Varin, deviennent communs à votre itinéraire jusqu'à l'entrée de Marnay. Empruntez La Ligne des Escargots, sans en sortir jusqu'à Brussey. Enfin, n'hésitez pas à profiter du terrain de découverte de la Maison de la Nature.

🚩
Départ
Brussey
Maison
de la Nature

🧑‍🦵
Difficulté
facile

⌚
Durée
2 h 45

📍
Distance
10 km



Balilage



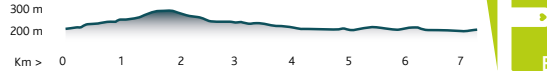
À savoir ◀

La Maison de la Nature a aménagé, au fil des ans, un petit coin de nature où les visiteurs sont invités à déambuler et à flâner. Constitué d'une mosaïque d'habitats typiques des zones humides, ce terrain abrite notamment 138 espèces d'oiseaux et 23 espèces de libellules. Plus loin sur le sentier des Bois de Brussey, c'est une ambiance plus spirituelle qui fait progresser les randonneurs vers le Chemin de Saint-Jacques-de-Compostelle.





LE TOUR DE BURGILLE



▶ Itinéraire

Entrez dans Burgille, passez devant le lavoir du village et prenez la direction de Lantenne-Vertière sur votre droite. Un peu plus loin sur votre gauche, suivez le Chemin du Mont jusqu'au Bois des Rappes. À Cordiron, passez devant le château et juste après cet édifice, sur votre gauche, profitez-en pour faire une halte près du lavoir. Poursuivez votre balade en suivant le Chemin de la Tour où des étangs viendront vous apporter un peu de fraîcheur le long de votre parcours. Pour clore la randonnée, suivez le tracé de la Ligne à Grande Vitesse Rhin-Rhône, mise en service depuis 2011.



Départ
Burgille



Difficulté
facile



Durée
2 h



Distance
7,5 km

Parking salle
"La Bénévole"



Balisage



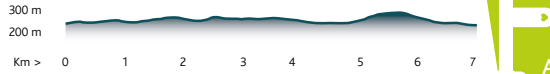
À savoir ◀

À l'entrée du village de Cordiron, une grande tour défensive ne laisse pas les randonneurs sans surprise ! Celle-ci date de 1237 et a été voulue par Étienne, comte d'Auxonne, cousin des comtes de Bourgogne. Du château aujourd'hui, ne subsiste qu'une partie des bâtiments d'origine, notamment la tour jadis ouverte et un corps de logis, reliés par une courtine et son pont-levis. Plusieurs phases de travaux ont permis de restaurer des vitraux mais aussi deux cheminées gothiques.



4

LE BOIS JOLY



▶ Itinéraire



Au départ à Lantenne-Vertière, traversez la Grande Rue, prenez la Route des Charmes puis la Rue de la Citadelle. Dans la Rue du Charmot, après les dernières maisons, prenez le Chemin du Guillot. Pénétrez dans le Bois Joly et ne manquez pas de vous rendre à la Fontaine de Vertière. Empruntez le sentier enherbé le long de la tuilerie qui vous mène au-dessus de la colline. Avant votre descente vers le village, un superbe point de vue s'offre à vous. Vous apercevrez au loin le Mont Poupet, la montagne qui s'élève à 851 m d'altitude et qui domine la ville de Salins-les-Bains.


 Départ
 Lantenne-Vertière
 Grande Rue


 Difficulté
 facile


 Durée
 2 h


 Distance
 7 km



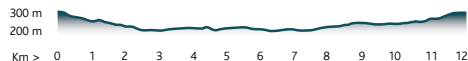
À savoir ◀

En passant par l'église, reconstruite en 1742, par le château et ses deux tours rondes du XVI^e siècle, par les belles maisons anciennes, par la Maison Garneret, on peut dire que le village de Lantenne-Vertière a su conserver l'aspect d'un village comtois traditionnel. S'ajoute à ce patrimoine architectural, une tradition industrielle qui remonte à 1663, avec la tuilerie de Lantenne, aujourd'hui une des plus modernes d'Europe grâce au groupe autrichien Wienerberger.



5

LES TROIS VILLAGES



▶ Itinéraire

De la Place Saint-Pierre au Mouterot, engagez-vous dans La Rue des Granges et face à vous, prenez le Chemin du Pèlerin qui vous offrira un aperçu sur les vignes cultivées dans le village. Suivez le sentier vallonné jusqu'à atteindre Jallerange. À la sortie du village, suivez la desserte de la LGV jusqu'au Bois du Defois. Les sentiers forestiers vous conduiront vers Courchapon. Avant d'arriver au Bois des Âges, qui vous permettra de gravir la colline du Mouterot, c'est une petite route tranquille qui vous fera découvrir les paysages typiques du Val Marnaysien.



🚩
Départ
Le Mouterot
Place S-Pierre

🧑‍🦺
Difficulté
moyen

🕒
Durée
4 h

📍
Distance
12 km

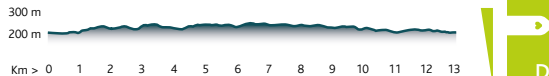
🚦
Balisage



À savoir ▶

Après avoir quitté Le Mouterot, l'itinéraire mène les randonneurs à un autre site emblématique du Val Marnaysien ayant trait au passé viticole également, le jardin à la française du château de Jallerange. Ce site privé a été conçu en 1771 à l'initiative du conseiller Claude Nicolas Marcellin Seguin de Jallerange. Aujourd'hui, il est considéré comme le plus exact et charmant de Franche-Comté avec ses glacis, son bassin, son amphithéâtre, ses salles de fraîcheur...





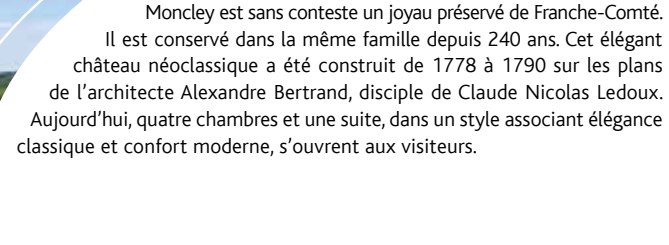

Du panneau de départ à Sauvagny, prenez le chemin à gauche puis longez le ruisseau. Dirigez-vous vers la Grande Rue puis vers la mairie. Le chemin des Trois Noyers vous conduira au Bois Le Petit Bugnoz. Traversez avec prudence la D14 et continuez dans le Bois du Grand Bugnoz. En suivant la desserte de la LGV, vous arriverez sur La Ligne des Escargots, autrefois un chemin de fer qui reliait Gray à Miserey en passant, entre autres, par les gares de Marnay et d'Émagny. Quittez le chemin à l'ancienne maison de garde-barrière de Moncley pour rejoindre le village.

- 
 Départ Sauvagny
Terrain multisports
- 
 Difficulté facile
- 
 Durée 3 h 30
- 
 Distance 13 km



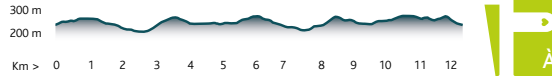
À savoir ◀

Dominant le village et la rivière Ognon, le Château de Moncley est sans conteste un joyau préservé de Franche-Comté. Il est conservé dans la même famille depuis 240 ans. Cet élégant château néoclassique a été construit de 1778 à 1790 sur les plans de l'architecte Alexandre Bertrand, disciple de Claude Nicolas Ledoux. Aujourd'hui, quatre chambres et une suite, dans un style associant élégance classique et confort moderne, s'ouvrent aux visiteurs.



7

LES LAVOIRS ET FONTAINES



▶ Itinéraire

À Placey, montez la Rue de la Fontaine vers le centre du village et prenez la Rue du Cimetière sur votre gauche. À la dernière ferme, prenez le chemin sur votre droite jusqu'à la D415. Sur votre gauche, longez la route sur 100 m puis tournez à droite. À Franey, montez la ruelle située à droite de l'église. Après la cabane de chasse, vous pouvez vous rendre à la fontaine romaine dite de Vauchon. Traversez le village de Lavernay puis le Bois Les Rappes pour rejoindre le lieu-dit Le Châtelard, l'ancienne motte castrale de Placey, où un sentier d'interprétation vous dévoilera les secrets de la nature.

- 
 Départ
Placey
Terrain
multisports
- 
 Difficulté
moyen
- 
 Durée
3 h 45
- 
 Distance
12,5 km



 Balisage



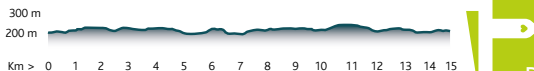
À savoir ◀

C'était au temps où les lave-linges n'existaient pas... Les lavoirs avaient pour vocation première de permettre de rincer le linge après l'avoir lavé dans l'eau glacée. Les lavoirs étaient aussi, pour les lavandières, des lieux de sociabilité et de rencontres. Tout au long du parcours, les randonneurs découvriront ces édifices architecturaux tous construits selon des styles différents.



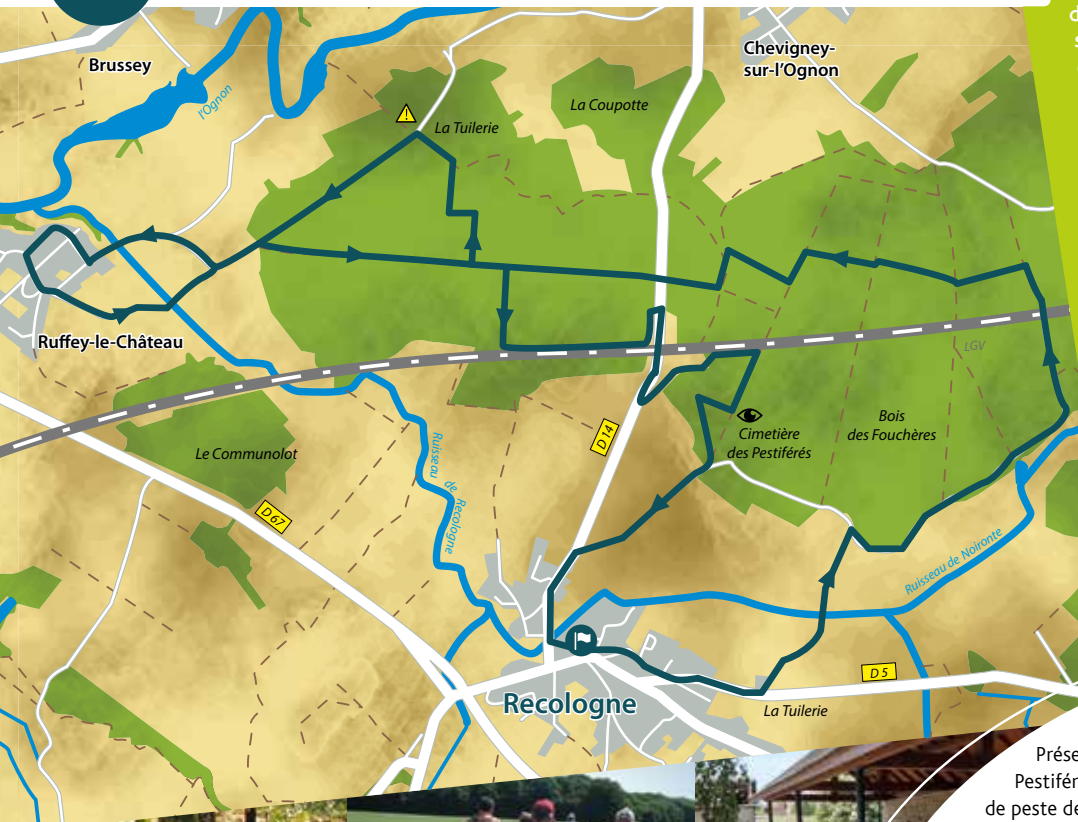


LE BOIS DES FOUCHÈRES



▶ Itinéraire

De la Place des Tilleuls à Recologne, suivez la Rue des Vergers puis la Route de Noironte jusqu'à la sortie du village. Le Chemin de la Tuilerie vous conduira au Bois des Fouchères. Ce sentier de randonnée vous fera traverser ce massif forestier, riche en biodiversité (nombreuses essences d'arbres, présence d'habitats d'espèces sauvages, milieux propices à la cueillette des champignons...). Pour agrémenter votre balade, vous pourrez même tester vos connaissances grâce à l'arboretum que vous longerez pour rejoindre Ruffey-le-Château.



🚩 Départ
Recologne
Place des Tilleuls

👣 Difficulté
moyen

⌚ Durée
4 h 15

📍 Distance
15 km



Balissage



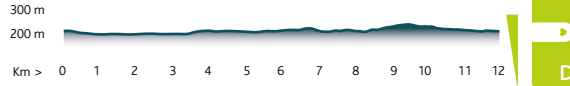
À savoir ◀

Préservé par la commune de Recologne, le Cimetière des Pestiférés est un lieu de mémoire qui témoigne de l'épidémie de peste de 1632 et de l'épisode de la Guerre de 10 ans de 1637. À cette époque, ces terribles événements ont contraint les habitants du village à creuser des fosses à l'écart des habitations, dans le Bois des Fouchères, pour y enterrer les nombreux corps malades.



9

LE TOUR DES ROMPEUX



▶ Itinéraire

Du parking de la Place des Tilleuls, prenez la direction de Chauenne jusqu'à la Rue du Château d'eau. Empruntez le Sentier aux Vaches puis traversez avec prudence la Route de Besançon pour rejoindre le Bois des Rompeux. À la sortie du bois, traversez la D14 puis suivez le chemin de gauche jusqu'à Chevigny-sur-l'Ognon. Le Chemin du Goussot vous mènera ensuite à l'ancienne abbaye de Bellefontaine. Après avoir parcouru un chemin blanc sur quelques kilomètres, vous pouvez suivre La Ligne des Escargots, sans en sortir, jusqu'à Émagny.




 Départ
 Émagny
 Place des Tilleuls


 Difficulté
 facile


 Durée
 3 h


 Distance
 12 km


 Balisage



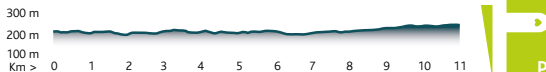
À savoir ◀

La commune d'Émagny possède un passé commun avec celle de Pin. À l'origine, elles ne formaient qu'un seul village nommé Pin-lès-Magny. Puis lors de la création des départements, il est décidé d'utiliser la rivière de l'Ognon comme frontière naturelle entre les départements. Pin, au nord de l'Ognon, est intégré à la Haute-Saône tandis qu'Émagny, au sud de l'Ognon, est intégré au Doubs. En 1801, on sépare définitivement cette commune en deux, Pin et Émagny.





LA LIGNE DES ESCARGOTS



▶ Itinéraire

Pour rejoindre La Ligne des Escargots depuis l'Office de Tourisme du Val Marnaysien, il vous suffit de descendre la Grande Rue puis de prendre la deuxième rue sur votre gauche, Rue Paul Minary. Continuez sur environ 800 m et vous arriverez à l'ancien passage à niveau. Sur votre droite, vous pouvez désormais vous engager, en toute sécurité, sur cette ancienne voie ferrée P.L.M. En effet, ce sentier qui relie le département de la Haute-Saône à celui du Doubs, est réservé exclusivement aux déplacements non motorisés.



 Départ
Marnay
Rue des
Prés Moncey

 Difficulté
facile

 Durée
2 h 30

 Distance
11 km



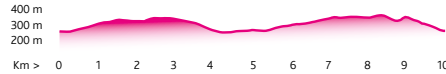
À savoir ◀

Dans un cadre naturel apaisant où se mêlent grand air, chants d'oiseaux et paysages, La Ligne des Escargots propose une balade bucolique à pied ou tonifiante à vélo. Accessible sans difficulté aux personnes à mobilité réduite en particulier sur le tronçon Marnay - Émagny, elle est agrémentée de panneaux d'interprétation qui permettent à toutes et tous de découvrir les richesses du Val Marnaysien.





CIRCUIT DE BELLEVUE



▶ Itinéraire

Depuis l'église de Gy, le parcours mène d'abord dans les grands bois puis sur le Chemin de Bellevue encadré par des pelouses sèches et sa flore particulière. Dans le charmant village d'Autoreille, il serait bien dommage de ne pas visiter le magnifique jardin « ACORUS » ou, pourquoi pas, aller jusqu'au karting pour y boire une boisson bien fraîche. Le retour par la forêt passe au pied de la chapelle du calvaire du XIX^e, puis la descente vers le village de Gy, Cité de Caractère, offre un joli point de vue sur les toits des maisons bourgeoises du XVIII^e.



🚩
Départ
Gy - église

🧑‍🦵
Difficulté
facile

⌚
Durée
2 h 30

📍
Distance
10 km




Balisage



À savoir ◀

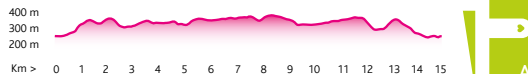
Le jardin aquatique ACORUS : au fil de l'eau, se dévoile un univers végétal où se succèdent bassins et cascades. Créé par Sylvie et Olivier, deux passionnés, ce jardin est unique en Franche-Comté. Tranquillement, laissez-vous guider par la magie des plantes, le clapotis de l'eau, le mystère des arbres et arbustes...

Ouvert de mi-mars à fin octobre du mercredi au dimanche et jours fériés.
Contact : 03 84 32 90 22.



12

LE SENTIER DE FONTENELAY



▶ Itinéraire

Au départ de l'église Saint-Symphorien de Gy en direction du vallon de Fontenelay les sentiers du massif forestier des Monts de Gy offrent une balade apaisante. À mi-chemin, avant de rebifurquer en forêt communale, ne pas hésiter à continuer la route jusqu'au hameau de Fontenelay (2 km aller-retour) et revenir sur ses pas pour reprendre la balade. À nouveau de belles lignes forestières, des sentiers, des chemins blancs mènent jusqu'au village et son habitat typique.




 Départ
 Gy - église


 Difficulté
 facile


 Durée
 4 h



 Distance
 15 km


 Balisage



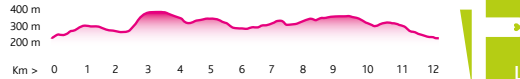
À savoir ◀

Le hameau de Fontenelay niché dans un splendide vallon fut rattaché à la commune de Gézier en 1803. Il était à l'origine une possession de l'hospice du Grand Saint Bernard qui en fit don à l'Abbaye d'Acey pour y installer une grange et ses moines cisterciens. Le nom de ce hameau serait issu du nom Fontaine-Arlay du latin « fons » qui signifie source et « arialica » qui signifie gorge étroite. En 1790, ce hameau était une commune avec 45 habitants répartis dans sept habitations dont une très belle maison de maître et ses dépendances aujourd'hui devenues des hébergements touristiques.



13

CIRCUIT DES PELOUSES



▶ Itinéraire



L'aventure commence au hameau de Roche par un sentier qui monte jusqu'aux vignes de Chierenard et continue vers les pelouses sèches, milieux typiques qui donnent aux Monts de Gy leur caractère. Un parcours sauvage, en hauteur, composé de sentiers de temps en temps abrupts, de paysages très variés, de jolis points de vue, de lieux atypiques... Un coin pique-nique à la fontaine du hameau de Saint-Maurice se trouve à mi-chemin. Tantôt ombragé, tantôt ensoleillé, ce parcours ne manque pas d'originalité ! Et de mi-avril à mi-mai, les orchidées sauvages surgissent sur les pelouses sèches.

 Départ
Bucey-lès-Gy
Hameau de Roche
  Difficulté
moyen
  Durée
3 h 30
  Distance
12 km

 Balisage



À savoir ◀

Le vignoble de Vincent Cheviet

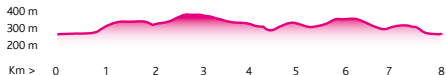
Un palissage en lyre permet de faire entrer le soleil au cœur de la vigne, des noms de coteaux évocateurs comme « Chierenard » ou « Brulecul », un passé viticole familial, une vendange traditionnelle... voici ce qui caractérise le vignoble de Vincent qui s'étend sur 6 hectares autour du village de Bucey-lès-Gy. Les vins produits sont obtenus dans la pure tradition viticole et dans différents cépages comme le Chardonnay, le Pinot blanc, Pinot gris, Merlot...

Caveau ouvert tous les samedis de 9 h à 13 h. Contact : 03 84 32 13 16.



14

CIRCUIT DU CHÊNE BÉNI



▶ Itinéraire



Au départ du parking, en suivant le chemin derrière la salle polyvalente, le circuit mène sur les hauteurs du village pour découvrir la Cité de Caractère depuis différents points de vue. À 1,5 km du départ, sur votre gauche, se trouve la chapelle du Chêne Béni. Très vite le patrimoine lié au passé vigneron se dévoile au fur et à mesure que le paysage défile mais aussi au travers du bâti. Un parcours ponctué de chemins blancs, petites routes tranquilles, tantôt ombragés, tantôt ensoleillés.

🚩 Départ Bucey-lès-Gy salle polyvalente
👣 Difficulté facile
⌚ Durée 2 h
📍 Distance 8 km



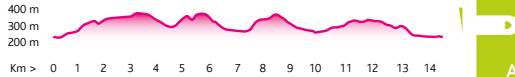
À savoir ◀

Bucey-lès-Gy, une cité au caractère vigneron. Installé au fond d'une vallée où coule la rivière « La Morthe », le village recèle de petits trésors patrimoniaux qui se mêlent aux habitations vigneronnes typiques. Ainsi, l'église Saint-Martin et son clocher comtois à bulbe datant du XVIII^e, domine le village depuis son promontoire. Plus loin, près du cimetière, le caveau Maire-Duchon surprend, et que dire de l'ancienne mairie-lavoir de style 1^{er} Empire... Sans oublier les trajas, les escaliers, les ponts, les magnifiques caves voûtées... Plan cavalier disponible à l'Office de Tourisme.



15

CIRCUIT DE LA BAUME NOIRE



▶ Itinéraire

Au départ du parking, la randonnée commence par un sentier près des étangs et longe le ruisseau des Dhuis. Sur les hauteurs boisées, des chemins très agréables mènent jusqu'à la crête dégagée et sur quelques kilomètres le parcours est commun avec celui de Saint-Jacques-de-Compostelle. En rejoignant l'autre crête, la prudence est de mise le long de la route. Au sommet, la grotte de la Baume Noire, située à quelques mètres du chemin, est interdite au public, un panneau explicatif donne des informations. Et pour le retour, se mêlent petites routes, chemins et sentiers forestiers très agréables.




 Départ
 Fretigney
 salle de Fourouze


 Difficulté
 difficile


 Durée
 4 h


 Distance
 14,5 km


 Balisage



À savoir ◀

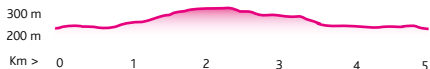
La grotte de la Baume Noire, on l'admire sans y entrer !

Cette grotte classée Réserve Naturelle Régionale, renferme plusieurs espèces protégées de chauve-souris comme l'Oreillard, le petit Rhinolophe... Il est donc formellement interdit d'y rentrer mais juste admirer cette impressionnante entrée en arcade de 27 mètres qui la caractérise. Composée de deux salles, cette grotte a également servi de refuge pendant différents siècles notamment à l'époque gallo-romaine avec la légende d'Eponine et Sabinus. Un panneau informatif se situe à l'entrée de la grotte.



16

CIRCUIT DE LA DAME DE PIPARON



▶ Itinéraire

Le début de la balade se fait par une petite route qui vous mène jusqu'au bois. Puis un grand chemin forestier vous guide jusqu'au rocher de la Dame de Piparon dans lequel est creusée une petite grotte pour recevoir la statue. Au retour, passez le vieux pont de pierre à proximité du lavoir des Dhuy. Une balade courte mais bien agréable !



- 🚩 Départ Fretigney Salle de Fourouze
- 👣 Difficulté facile
- ⌚ Durée 1 h 30
- 📍 Distance 5 km



À savoir ◀

Paintball en pleine nature : une activité ludique dans un parc qui regroupe plusieurs terrains de paintball avec des zones de jeu spécialement aménagées pour augmenter l'intensité des parties. Des palettes, tourets ou encore château fort renforcent le plaisir du jeu au milieu de zones plus dégagées. L'occasion de vivre des scénarios dont vous êtes le héros entre amis, en famille, entre collègues. Sur place, espace détente à disposition, barbecue et buvette.

Ouvert toute l'année, 7j/7 sur réservation au 06 47 44 17 39 ou 06 66 09 30 97.



VAL MARNAYSIEN

OFFICE DE TOURISME
DU
**Val
Marnaysien**



Plus d'infos

Office de Tourisme du Val Marnaysien

23, Grande Rue - 70150 MARNAY

Tél. : 03 84 31 90 91

contact@ot-valmarnaysien.com

Horaires d'ouverture

Du 1^{er} octobre au 31 mai

du lundi au vendredi de 9 h 30 à 12 h 30

et de 13 h 30 à 16 h 30

Du 1^{er} juin au 30 septembre

du lundi au vendredi de 9 h 30 à 12 h 30

et de 13 h 30 à 17 h 30

Du 1^{er} juillet au 31 août

les samedis de 13 h 30 à 17 h 30

les dimanches de 9 h 00 à 13 h 00



www.ot-valmarnaysien.com

Un territoire pour vivre des expériences 100 % plein air



Visites guidées de Marnay sur réservation (à partir de 8 pers.)

Visites libres de Marnay avec des audioguides et Jeu du Maître des Secrets



Des rencontres artistiques



Des activités sportives

Location de VTT à assistance électrique

1/2 journée : 20€ pour 1 vélo, 30€ pour 2 vélos. Journée : 30€ pour 1 vélo, 45€ pour 2 vélos.

Remorque enfant : gratuit. Caution exigée.

**ICI
LOCATION
DE
VTT
ÉLECTRIQUES**



OFFICE DE TOURISME
DU
**Val
Marnaysien**

Renseignements à l'Office de Tourisme

03 84 31 90 91

DESTINATION VALLÉE DE L'OGNON



La Vallée de l'Ognon est un territoire riche en culture et en nature, long de près de 100 km. Les offices de tourisme y sont à votre écoute pour vous proposer un séjour plein de surprises. Entre randonnée pédestre, cyclotourisme, canoë, VTT... La nature s'offre à vous sans aucun complexe. Et si vous êtes un voyageur du temps, un riche patrimoine authentique répondra à vos attentes. Prendre son temps tout naturellement !

La Vallée de l'Ognon c'est aussi une vingtaine de demeures historiques, 150 km de navigation paisible et deux chemins de pèlerinage, Compostelle et Via Francigena.



Charte du randonneur



Récupérons nos déchets



Ne pas faire de feu



Respectons les espaces protégés et la nature



Refermons clôtures et barrières



Restons sur les sentiers



Gardons les chiens en laisse

Charte du vététiste



Je respecte la nature et les propriétés privées



Je m'informe des conditions météo avant le départ



Casque obligatoire



Refermons clôtures et barrières



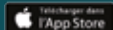
Je roule sur les sentiers balisés



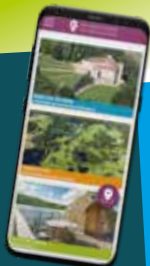
J'emporte avec moi le nécessaire de réparation et d'urgence

Plus d'informations avec l'appli My Haute-Saône

Téléchargez gratuitement l'application



Et encore de l'information sur le site internet : www.doubs.travel



ICI
LOCATION
DE
VTT
ÉLECTRIQUES



Des vrais moments de détente

Un site naturel
pour vivre
des expériences
100 % plein air



Location de VTT à assistance électrique
(casque fourni) :
1/2 journée : 20 €. Journée : 30 €.
Caution exigée.

Les Monts de Gy
COMMUNAUTÉ DE COMMUNES

Renseignements à l'Office de Tourisme

03 84 32 93 93
07 72 39 42 55



Un savoir-faire viticole



Des sites uniques à visiter



Un patrimoine authentique

Plus d'infos

Office de Tourisme des Monts de Gy

11, Grande Rue - 70700 GY

Tél. : 03 84 32 93 93

Port. : 07 72 39 42 55

tourisme@montsdegy.fr

Horaires d'ouverture

Octobre à mi-avril

du lundi au vendredi de 10h00 à 12h30
et de 14h00 à 16h30

De mi-avril au 30 septembre

du mardi au samedi de 9h00 à 12h30
et de 14h00 à 18h00

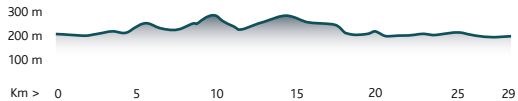
le lundi de 14h00 à 18h00 (juillet/août)



www.ot-montsdegy.com



LA PIERRE QUI VIRE



▶ À noter

Petites routes, chemins blancs et sentiers forestiers, accessibles aux débutants et aux initiés, offriront de beaux panoramas.



Départ Marnay
Lieu-dit Le Paquey



Balisage



19



Difficulté moyen



Durée 2 h 15



Distance 29 km

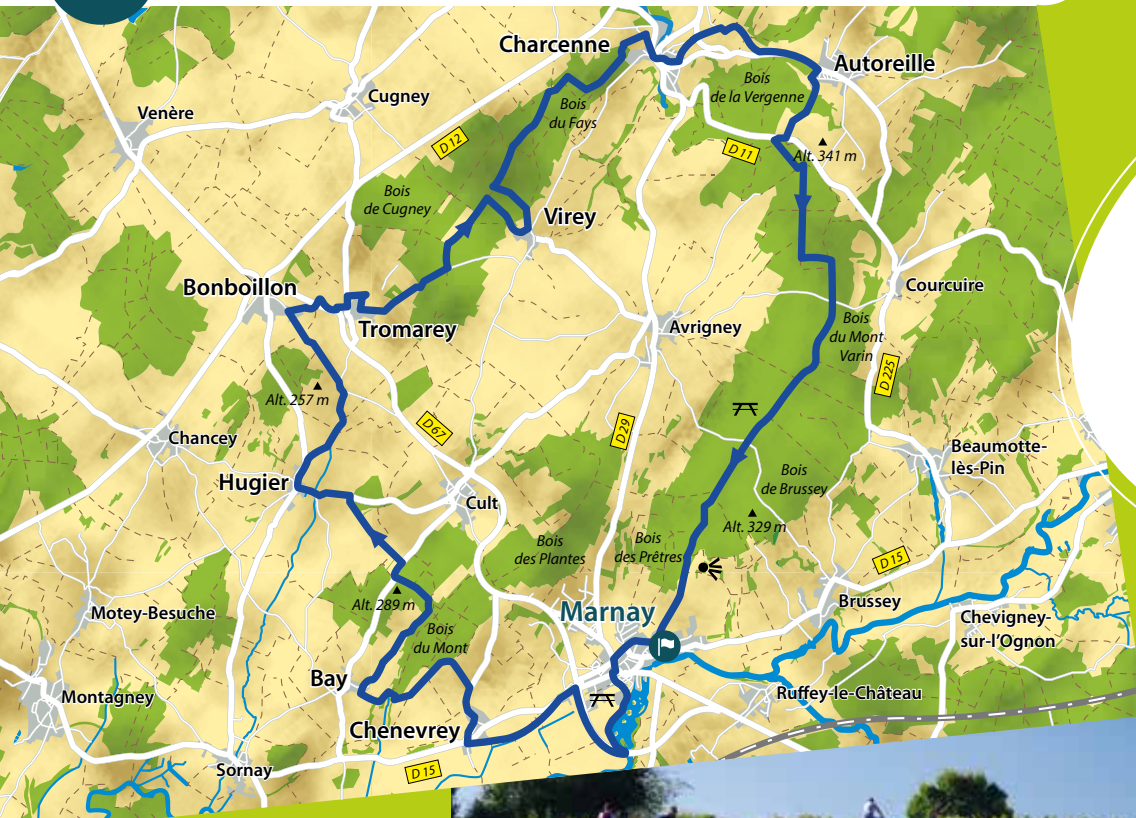
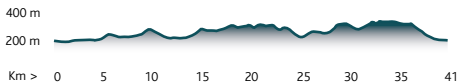


DESTINATION
VALLÉE DE L'OGNON





LE MONT VARIN



▶ À noter

Chemins blancs et singles sympas à travers de beaux paysages ruraux ponctués de villages typiques du Val Marnaysien.



Départ
Marnay
Lieu-dit
Le Paquey



Balilage



20



Difficulté
difficile



Durée
4 h



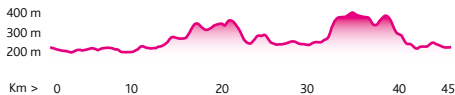
Distance
41 km

DESTINATION
VALLÉE DE L'OGNON








GRAND TOUR DES MONTS DE GY



▶ Sentier n°60

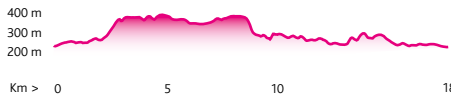
À l'attaque des sentiers typiques des Monts de Gy :
c'est du costaud
mais c'est beau !

 Départ dans chaque village
 Balisage

60

 Difficulté très difficile
 Durée 5 h
 Distance 45 km





DESTINATION
VALLÉE DE L'OGNON






▶ Sentier n°59

D'un vallon à un autre, le parcours est roulant et sportif à la fois, il est à lui seul un beau résumé du VTT en pleine nature.

 Départ Montboillon (Mairie) Gézier (Église)
 Balisage

 **59**

 Difficulté difficile

 Durée 3 h

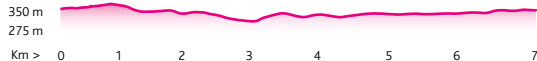
 Distance 18 km

 DESTINATION VALLÉE DE L'OGNON





LE CAPTIOT



BASE VTT 
Fédération française de cyclotourisme



▶ Sentier n°58

Petit mais technique sur certaines parties, ce parcours en forêt vaut la peine d'être testé.



Départ
Parking
de Captiot



Balilage



58



Difficulté
moyen



Durée
1 h



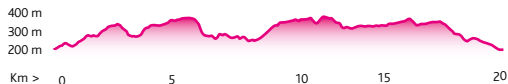
Distance
7 km

 **DESTINATION**
VALLÉE DE L'OGNON



4

LA FERME COURBEY



BASE VTT 
Fédération française de cyclotourisme



▶ Sentier n°57

Voies forestières
et singles avec de beaux
passages techniques dans les bois
de Gy et Bucey-lès-Gy.



Départ
Bucey-lès-Gy
Salle polyvalente



Balisage



57



Difficulté
difficile



Durée
3 h 30




Distance
20 km

 **DESTINATION**
VALLÉE DE L'OGNON





LES BOIS
DE NATOY



BASE VTT 
Fédération française de cyclotourisme



▶ Sentier n°56

Méli-mélo de montées
tout en douceur,
de chemins forestiers et empierrés,
idéal pour échauffer les mollets !



Départ
Gy



Balilage



56



Difficulté
facile



Durée
30 min.



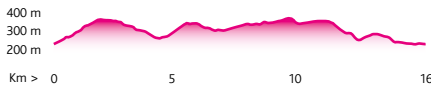
Distance
4 km

 **DESTINATION**
VALLÉE DE L'OGNON

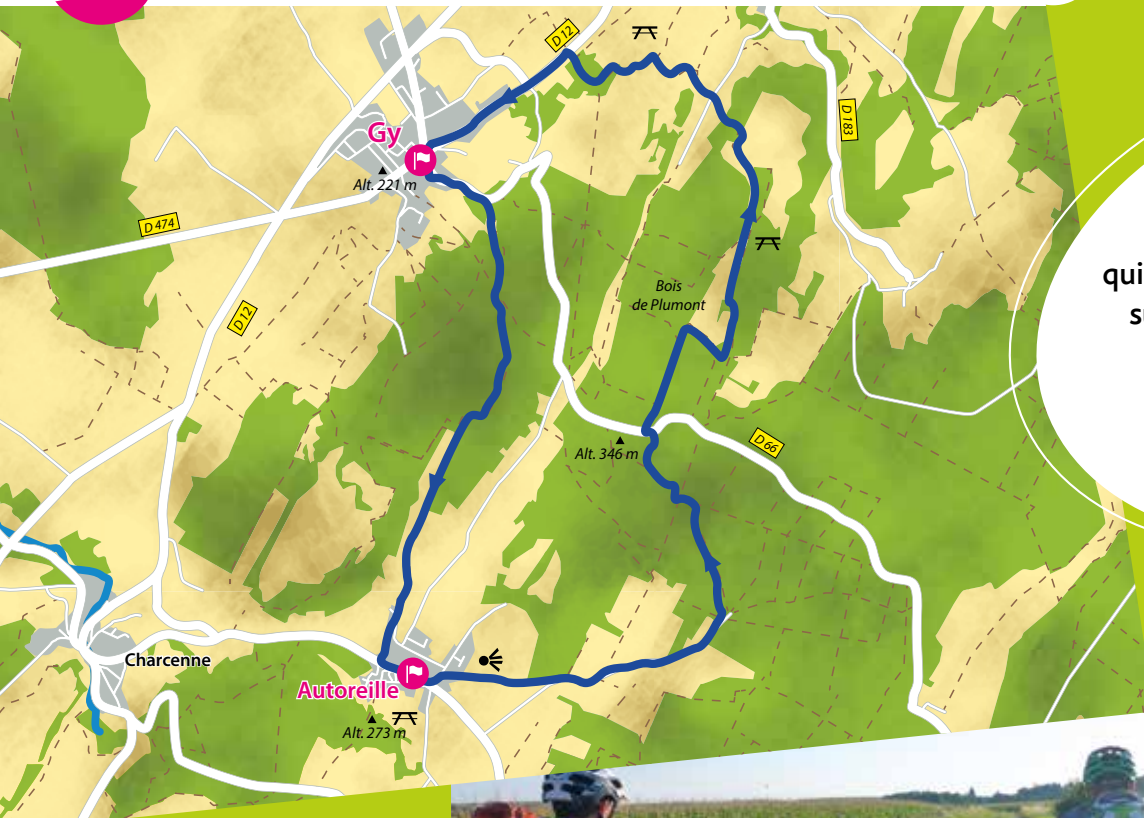


2

TOUR DES BOIS DE PLUMONT



BASE VTT 
Fédération française de cyclotourisme



▶ Sentier n°55

Alternance karstique de creux et de bosses, qui vous emmène tranquillement sur les hauteurs du Pays Gylois.



Départ dans chaque village



Balissage



55



Difficulté moyen



Durée 2 h 30



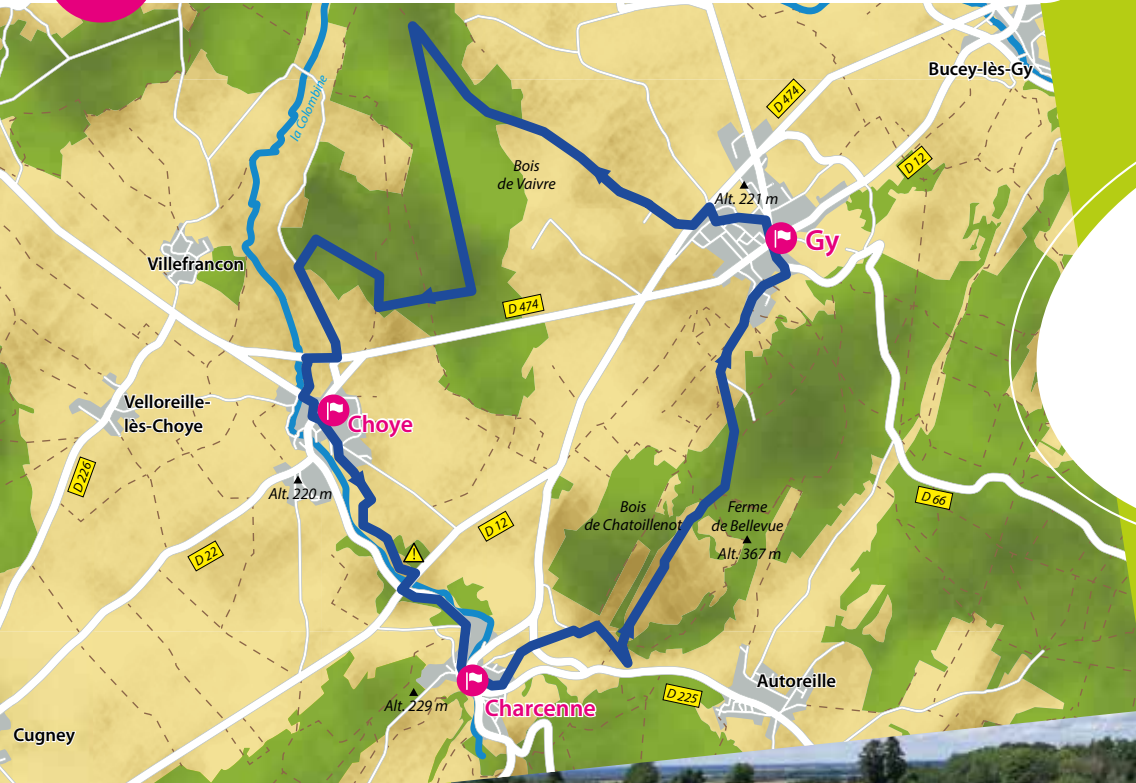
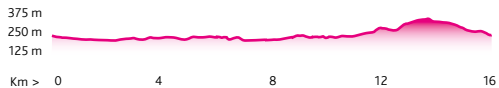
Distance 16 km

 **DESTINATION**
VALLÉE DE L'OGNON





LA COLOMBINE



▶ Sentier n°54

Un début de parcours en douceur qui vous élève petit à petit vers les hauteurs !


 Départ dans chaque village

 Balisage



54

 Difficulté moyen

 Durée 2 h

 Distance 16 km

 DESTINATION VALLÉE DE L'OGNON





SOMMAIRE CIRCUITS VTT

MONTS DE GY



- | | | |
|---|----------------------------|-------|
| 1 | La Colombine | 16 km |
| 2 | Tour des Bois de Plumont | 16 km |
| 3 | Les Bois de Natoy | 4 km |
| 4 | La Ferme Courbey | 20 km |
| 5 | Le Captiot | 7 km |
| 6 | Vauvenise | 18 km |
| 7 | Grand tour des Monts de Gy | 45 km |

VAL MARNAYSIEN



- | | | |
|---|--------------------|-------|
| 8 | Le Mont Varin | 41 km |
| 9 | La Pierre qui vire | 29 km |


Direction publication : Office de Tourisme des Monts de Gy et Office de Tourisme du Val Marnaysien - **Crédit photos :** Office de Tourisme des Monts de Gy et Office de Tourisme du Val Marnaysien, Johann Marmier, www.randonnee-vtt.fr, Doubs Tourisme, Laurent Cheviet, Adobe stock - **Impression :** L'imprimeur Simon - **Création :** Staccato



9 circuits VTT

 Itinéraires

 Infos

 Curiosités

NATURE ACTIVE

OFFICE DE TOURISME
DU Val
Marnaysien

Les Monts
de Gy
COMMUNAUTÉ DE COMMUNES

DESTINATION VALLÉE DE L'OGNON - BOURGOGNE-FRANCHE-COMTÉ